

Belle balade nature et ludique, accessible à tous les publics, toute l'année. Elle longe le gave d'Ossau, jusqu'au lac de Castet, dans un environnement de montagne avec, à l'ouest, la montée vers le plateau du Bénou et les crêtes de Lazerque, et, à l'est, les falaises de Port de Béon et la montagne du Rey.



Accès

À 30 km au sud de Pau par la D 934. Au rond-point indiquant Bielle prendre à gauche en suivant l'indication *Lac de Castet / théâtre de verdure*, puis tout de suite à droite par une petite route goudronnée (en bleu sur le plan) qui longe la route principale. Tourner à gauche au panneau et accéder au parking par une piste de terre. Au fond du parking une barre sécurise le chemin, passage en côté.



Point de départ :

Parking sud, vaste et ombragé
N 43°03'27" W 0°25'23"


Autre : Parking nord, accès direct Maison du lac, passage (h).

Circuit jaune sur le plan

Depuis le parking sud, accès au sentier à droite du théâtre de verdure, suivre le long du gave, un bon chemin très accessible et bien ombragé en direction de la Guinguette du Lac. Sur la gauche d'étroits sentiers parcourent la saligue. Longer une aire de pique-nique en sous-bois. Sur la droite, au-delà du gave d'Ossau, vue sur la falaise et ses vautours qui font leur ronde dans le ciel.

Observer les minéraux, comme les ophites ; plus loin un panneau raconte l'histoire de Castet et de Bielle. Ne pas manquer la mare de l'Ayguelade sur la gauche avant l'aire de jeux et la Guinguette du Lac. De nombreuses activités y sont proposées. Fin du circuit jaune accessible aux fauteuils. Revenir par le même chemin.

Pour accéder au point de vue sur le lac, passer derrière la Guinguette (point d'eau) et emprunter le chemin avec indication *Panorama* (en rose sur le plan). Prudence, chemin étroit en partie sur platelage. Arriver au ponton. Vue sur le lac, la montagne du Rey et Castet. Revenir par le même chemin.



Aller-retour : Guinguette du lac.

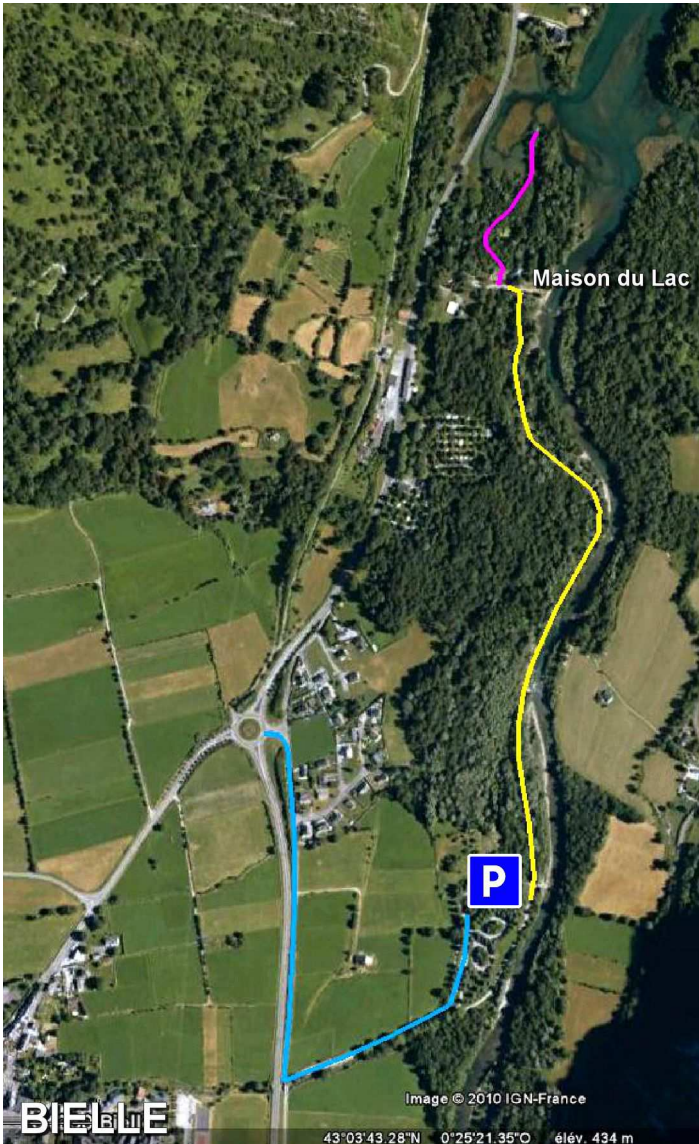
Distance : 2 km A/R.

Supplément jusqu'au lac : 500 m A/R.
Chemin de saligue avec ponton, derrière la guinguette : panneau : *Panorama*.



Balisage blanc et rouge du GR® 108
Panneau : plan du site.

Guinguette du lac (h) : ouverte tous les jours en été : boissons, restauration, balades en barque, canoë-kayak, pêche. Hors saison, renseignements : Bureau du tourisme d'Arudy : 05 59 05 77 11. Espace d'initiation VTT derrière la théâtre de verdure, fontaine, tables pique-nique.



Les villages ossalois


Ils sont au nombre de 18.

Discrets, ils sont très marqués par la vie pastorale et agricole (fromage, miel, truites chez le producteur). Ils renferment des trésors architecturaux qui évoquent leur importance historique ; Bielle, Castet, sont les plus proches.


Bielle fut une capitale pour la vallée d'Ossau jusqu'au 17^{ème} siècle. Vous y verrez les belles maisons de cette époque avec leurs fenêtres à meneau : Circuit patrimoine de la Jurade (1,6 km). Castet domine le lac avec sa tour Abadie et le clocher de l'église Saint-Polycarpe.




Bielle



Castet



Un ophite



Cette **Balade à Roulettes®** est proposée par le Comité départemental de la Randonnée pédestre des Pyrénées-Atlantiques (CDRP 64).

Retrouvez les autres Balades à Roulettes® sur le site du CDRP64 : <https://www.ffrando64.com/br-ffrando64>

Remerciements à Claire, Ivan, Gabriel et Avril.

À consulter : *Randonnées en Vallée d'Ossau* (disponible à l'Office de Tourisme de la Vallée d'Ossau, Bureau d'Arudy). Tél. : 05 59 05 77 11
Textes et photos de M. et P. Bellanger, dessins de M. Lamballe. © CDRP 64. Reproduction interdite. Avril 2011, revu 2023 et juin 2026.