

## Contact

-  +33 (0)5 59 05 31 41
-  info@valleedossau.com
-  Office de tourisme de la Vallée d'Ossau 64440 Laruns

## A voir


Éléments remarquables :







- Oratoire
- Vue sur Laruns, Assoste, Aas et axe de la Vallée
- Anciennes maisons du quartier Pon
- Moulin de Laruns



Retrouvez le parcours sur votre mobile

# La Vierge du Hourat



-  **Temps de marche :** 2h
-  **Distance :** 4.2 km
-  **Dénivelé :** 128m
-  **Départ :** Place de Laruns
-  **Balisage :** flèche bleue
-  **Type d'itinéraire :** Boucle
-  **Numéro d'urgence :** 112

## Itinéraire

- De la place, prendre le départ de la rue Barthèque, puis la rue Versailles. Traverser le pont de l'Arriusè, passer devant l'usine hydroélectrique du Hourat.
- Prendre à droite la vieille route des Eaux-Chaudes. Aller jusqu'à l'oratoire situé en haut de la côte sur la gauche. Revenir sur vos pas puis prendre le sentier direction Vierge du Hourat.
- Aller jusqu'à la Vierge puis redescendre 100m et prendre le sentier sur la droite qui rejoint la départementale. Prendre à droite puis à gauche vers le quartier Pon. Sur la gauche, prendre la rue Soupon, remonter la rue du Bourg-Neuf Claa. Prendre Bourg-Neuf Escu jusqu'au moulin et revenir sur la place.

