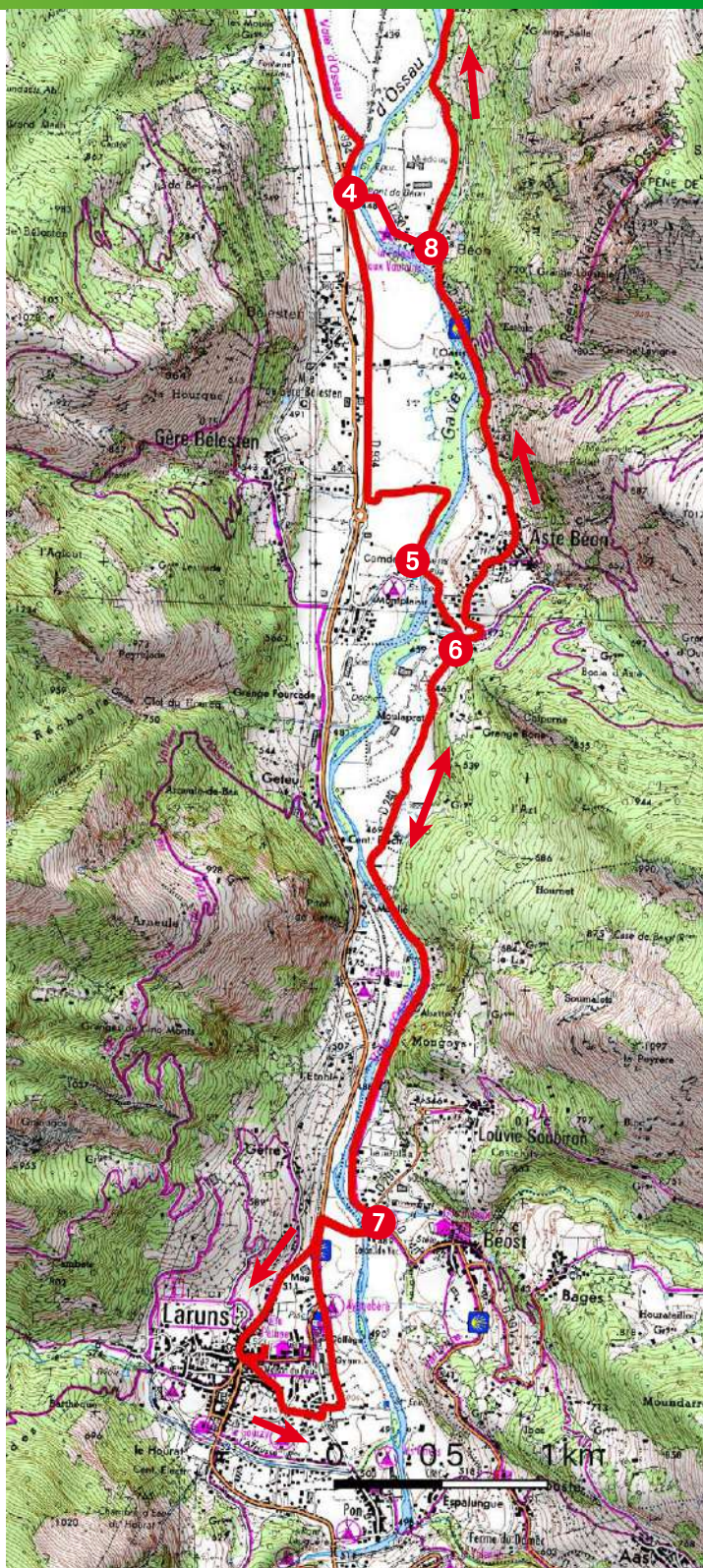
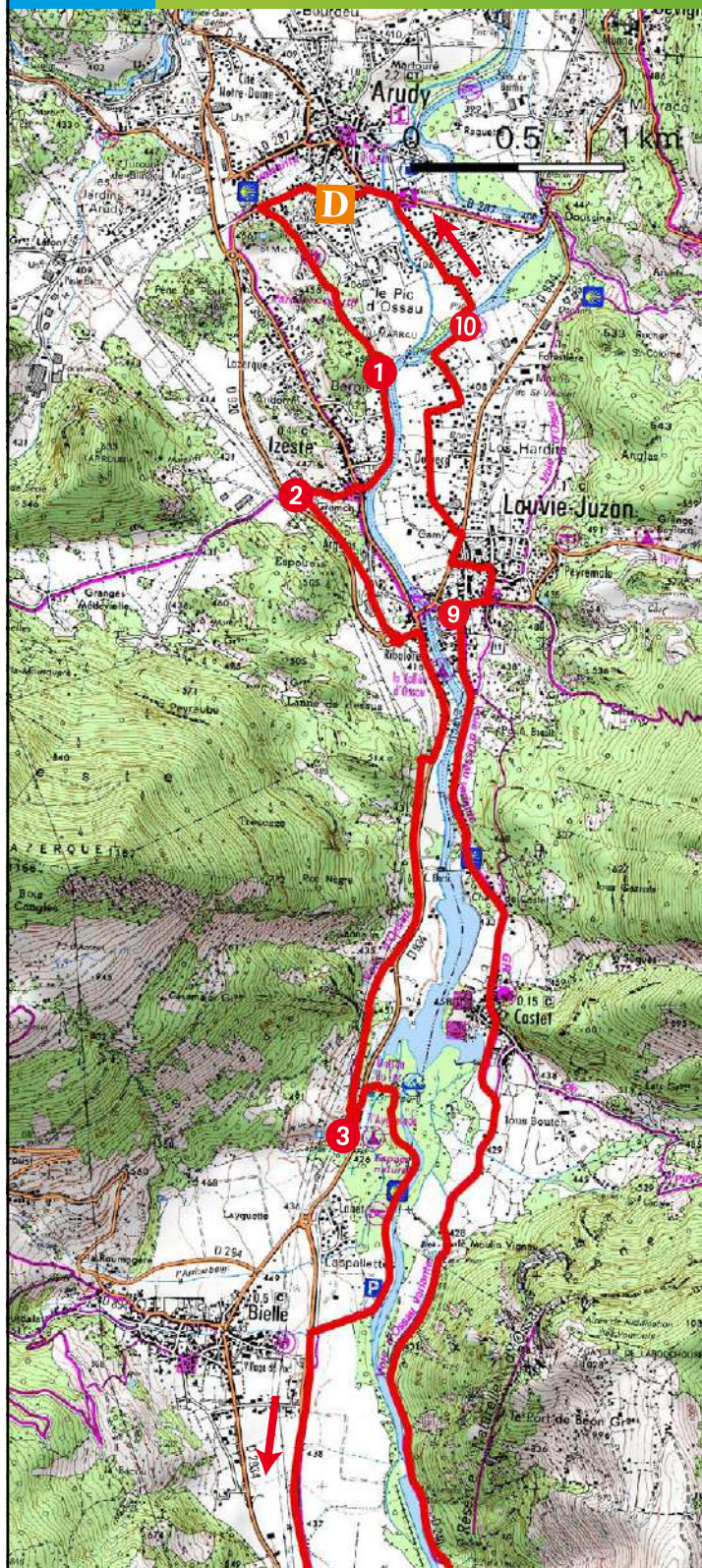


NIV  
2

CIRCUIT N°3

Le gave d'Ossau Départ Arudy



Extrait de Carte 1 : 25 000 Institut géographique National



Programme réalisé par :

Communauté de Communes de la Vallée d'Ossau - 1 avenue des Pyrénées - 64 260 Arudy - 05 59 05 66 77  
[www.valleedossau-tourisme.com](http://www.valleedossau-tourisme.com)

Renseignements complémentaires auprès de :

l'Office de Tourisme de la Vallée d'Ossau Pyrénées  
Bureau principal de Laruns - 05 59 05 31 41

Toute l'offre des sports de nature sur l'application mobile **Vallée d'Ossau Pyrénées**



*A la découverte des villages ossalois par un tracé très roulant sans difficulté, sur des voies goudronnées peu fréquentées en rive droite, avec davantage de pistes en rive gauche.*

**D** 709256 E - 4775629 N Depuis le place du foirail, passer devant le jardin public et tourner à droite au stop. Suivre la direction «Oloron». En haut de la côte, prendre à gauche vers le parcours sportif et les tennis puis, en longeant l'ancienne carrière et la piste de BMX, rejoindre ce parcours et le suivre jusqu'à la berge du gave.

**1** 709624 E - 4774752 N Prendre à droite vers la rue du moulin et suivez les pistes en bord de rivière jusqu'à la mairie d'Iseste que vous contournez. Traverser la route vers le parking et prendre la rue de Lazerque jusqu'au portail du cimetière. Prendre à gauche la portion de voie verte.

**2** 709263 E - 4774091 N Poursuivre jusqu'au rond-point de la D934. Traverser puis prendre en face l'ancienne route d'Ossau, en direction du camping. 300 m après ce dernier, trouver sur la droite une allée passant sous la départementale et, par une rampe, donne accès à une nouvelle portion de piste cyclable. Rouler sur cette allée rectiligne sur 1700m jusqu'à une petite voie goudronnée descendant vers le restaurant l'Ayguelade.

**3** 709709 E - 4771143 N Prendre à gauche sur la départementale. Après 100m, tourner à droite, passer le pont pour rejoindre la maison de l'espace naturel du lac de Castet. Tourner à droite sur la piste qui suit le gave jusqu'au parking. Continuer sur 200m et prendre à gauche la piste parallèle à la route.

**4** 709926 E - 4768163 N Au niveau du rond-point, traverser la route et prendre en face dans le sentier herbeux rejoignant une piste toujours parallèle à la route. A l'approche des bâtiments (garage), prendre à droite la piste en terre menant aux abords du gave puis traverser le cours d'eau par la passerelle.

**5** 710381 E - 4766476 N Suivre le sentier jusqu'au hameau de Moulaprat. Le traverser et rejoindre la D240.

**6** 710606 E - 4766157 N Possibilité de couper pour la petite boucle Nord en prenant à gauche la D240 pour rejoindre Béon et le point **8** ou tourner à droite pour continuer en direction de Béost.

**7** 710381 E - 4763346 N Tourner à droite et traverser le gave. Au stop, tourner à gauche puis à droite pour remonter la rue du Bourguet jusqu'à la place de la Mairie. Faire le tour du rond-point et prendre à gauche la rue du Bourgneuf Claa en laissant la mairie sur votre droite. Au carrefour de la croix, prendre la seconde sortie entre les deux impasses, puis au stop, à gauche et tout de suite à droite (impasse). 100m plus loin, tourner à gauche sur un chemin longeant l'ancienne gare et le collège. Après la piscine, reprendre la D934 jusqu'au carrefour de Béost pour rejoindre le point 7.

**D** Place du foirail

**GPS** WGS 84 UTM 30T  
709256 E - 4775629 N



→ 2 à 3h



33km et 23,6km  
(petite boucle)




↑ 250m

#### ★ À ne pas manquer

- Un parcours sur tout le fond de vallée de part et d'autre du gave.
- Les traversées de villages, les pistes sur les versants qui donnent envie d'aller voir le paysage de plus haut...

- 8** 710304 E - 4767983 N Continuer en direction de Castet, jusqu'à Louvie-Juzon.
- 9** 710033 E - 4773626 N À Louvie-Juzon, prendre à droite sur la place du centre puis à gauche devant l'église (rue du général Peyrègne), et de nouveau à gauche sur la petite place Abadie.
- 10** 710164 E - 4773829 N Rejoindre la route départementale, prendre à droite sur 150m puis à gauche le chemin Darré Camy. Il rejoint des lotissements récents et la rue de la Pachère que l'on prend vers la gauche pour atteindre une piste empierrée jusqu'à la passerelle permettant de franchir le gave d'Ossau.
- 11** 709984 E - 4775036 N Le tracé décrit une large boucle dans Arudy, par la rue d'Anéou jusqu'à son croisement avec l'avenue de Pyrénées. Prendre à gauche puis à droite après la poste pour rejoindre le point de départ.







Le lac de Castet

# Bien choisir votre randonnée VTT


Pour chaque itinéraire, vous trouverez des informations techniques et pratiques pour vous permettre de choisir votre randonnée :

## Les niveaux de difficulté.


Les différentes boucles sont classées par ordre de difficulté défini par un code couleur suivant les recommandations de la Fédération Française de Cyclisme :


-  Très facile, chemin large et roulant. Tout public, praticable en VTC.
-  Facile, chemin assez roulant. Praticant occasionnel de la randonnée VTT
-  Difficile, sentier technique. Praticant averti, avec obligation de maîtrise technique.
-  Très difficile, sentier très technique. Niveau confirmé sur le plan technique et physique.


## Les coordonnées GPS.

 30T 710703O - 4776694N

Pour chaque point de référence du circuit, vous trouverez des coordonnées GPS. Le système géodésique retenu compatible avec les GPS est le WGS84, la projection est en UTM et la zone 30T pour le Sud-Ouest de la France. Les valeurs du point en longitude et latitude sont données en mètre suivi de O pour Ouest ou E pour Est et N pour Nord. Téléchargez les tracés GPS des boucles sur : [www.valleedossau-tourisme.com](http://www.valleedossau-tourisme.com).

 Durée, donnée en heure. Cette valeur estimée tient compte de la longueur de la randonnée, du dénivelé et des éventuelles difficultés, sans les arrêts.

 Dénivelé, exprimé en mètre. Pour chaque circuit, la valeur correspond au cumul des montées.

 Distance, la valeur exprimée en kilomètre correspond à la longueur totale de l'itinéraire.

## Le balisage

Bonne direction



Tourner à droite



Tourner à gauche



Mauvaise direction



Prudence, danger



Liaison



## Recommandations

**Météo** 08 99 71 02 64 - **Appel d'urgence européen** 112

Parcourir les chemins du Béarn et du Pays Basque nécessite d'être vigilant et d'adopter un comportement respectueux, envers la nature, et ceux qui font vivre ce territoire. Voici quelques conseils pour bien randonner en VTT.

### Préservez-vous

Empruntez les chemins balisés pour votre sécurité et respectez le sens des itinéraires.

- Ne surestimez pas vos capacités et restez maître de votre vitesse en toutes circonstances.
- Pour votre sécurité n'oubliez pas votre casque.
- Prévoyez ravitaillement, boissons et vêtements adaptés.
- Si vous partez seul, communiquez votre itinéraire à votre entourage.

### Préservez la nature

- Ne troublez pas la tranquillité des animaux sauvages.
- Évitez la cueillette sauvage des fleurs, fruits et champignons.
- En période de chasse, attention aux battues et aux palombières.
- Gardez vos détritiques, soyez discret et respectez l'environnement.

### Respectez les activités et les hommes

- Sur les zones pastorales, gardez vos distances avec les troupeaux et les chiens.
- Soyez prudent et courtois lors des dépassements ou croisement de randonneurs.
- Le vététiste sait que le piéton est prioritaire, et il respecte le code de la route.
- Respectez les propriétés privées et les zones de culture, refermez les barrières.
- Attention aux engins agricoles et forestiers, n'entravez pas leur circulation.
- Pour agrémentez vos sorties, n'hésitez pas à contacter les professionnels.

## Votre avis sur nos sentiers

Les itinéraires que nous vous proposons ont fait l'objet de la plus grande attention. Vos impressions et observations sur l'état de nos chemins, nous intéressent et nous permettent de les maintenir en état.

Nous vous invitons à faire part de vos remarques par le biais du dispositif Suricate (<http://sentinelles>).